



**Balatonkenese
Város
Polgármestere**

8174 Balatonkenese, Béri B. Á. tér 1.
Postacím: 8174 Balatonkenese, Pf. 1.
Telefon: (+36-88) 481 087
Telefax: (+36-88) 481 741
Honlap: www.balatonkenese.hu
E-mail: hivatal@balatonkenese.hu

ELŐTERJESZTÉS

**Balatonkenese Város Önkormányzata Képviselő-testületének
2021. november 25. napján tartandó nyílt ülésére**

Ügyiratszám: műsz/887-19/2021.

Tárgy: „Szent Orbán” köztéri szobor áthelyezés ügye

Törvényességi szempontból megvizsgálta: dr. Nagy Erzsébet Andrea jegyző

Előkészítette: Vadász Lajos vezető főtanácsos műszaki ügyintéző

Melléklet: 1 db növénytelepítési helyszínrajz

Tisztelt Képviselő-testület!

7213. j. Balatonfüzfő – Balatonkenese összekötő út 9+066 km. szelvényében körforgalmú csomópont kiépítése kapcsán szükségessé válik, hogy a Balatonkenese, 1027 hrsz. alatti közterületen lévő „Szent Orbán” köztéri szobor áthelyezésre kerüljön.

Az ügy kapcsán Győrfi Károllyal, mint a szobor elhelyezésében érintett Kelet-Balaton Borrend képviselőjével megtartott egyeztetés alapján a szobor áthelyezése a jelenlegi közlekedési csomóponthoz közeli, önkormányzati tulajdonban lévő területen indokolt ügy, hogy az a tervezett utépítési munkálatok befejeztével a közterületről is megközelíthető maradjon.

Javaslatunk erre vonatkozóan a Balatonkenese Város Önkormányzata tulajdonában lévő Balatonkenese, 716 hrsz. alatti telken a körforgalomhoz kapcsolódóan a FENYŐ-KHT Kft. (2476 Kápolnásnyék, Balassa út 2.) szaktervező által készített 2136 tervszámú növénytelepítési helyszínrajzon jelölt hely.

Az ügy kapcsán szükséges döntést hozni a helyszín jóváhagyásához.

Kérem a Tisztelt Képviselő-testületet, hogy az előterjesztést megvitatni és a határozati javaslatot elfogadni szíveskedjen.

Balatonkenese, 2021. november 12.

Tisztelettel:



Jürsó János
polgármester

dr. Nagy Erzsébet Andrea
jegyző



Határozat tervezet:

Balatonkenese Város Önkormányzata Képviselő-testületének

...../2021. (XI.25.) határozata

„Szent Orbán” köztéri szobor áthelyezése kérdésében

Balatonkenese Város Önkormányzatának Képviselő-testülete a Balatonkenese, 1027 hrsz. alatti ingatlanon elhelyezkedő „Szent Orbán” köztéri szobor áthelyezése kérdésében az alábbi döntést hozza meg:

1. A Balatonkenese, 1027 hrsz. alatti ingatlanon jelenleg elhelyezett „Szent Orbán” köztéri szobor áthelyezéséhez hozzájárul azzal, hogy a szobor a Balatonkenese Város Önkormányzata tulajdonában lévő Balatonkenese, 716 hrsz. alatti telken a körforgalomhoz kapcsolódóan a FENYŐ-KHT Kft. (2476 Kápolnásnyék, Balassa út 2.) szaktervező által készített 2136 tervszámú - a határozat 1. számú mellékletét képező - helyszínrajzon jelölt helyre kerüljön.
2. A Képviselő-testület felkéri Jurcsó János polgármestert az érintett Kelet-Balatoni Borrend képviselőjének a döntésről szóló értesítésére.

Határidő: folyamatos

Felelős: Jurcsó János polgármester

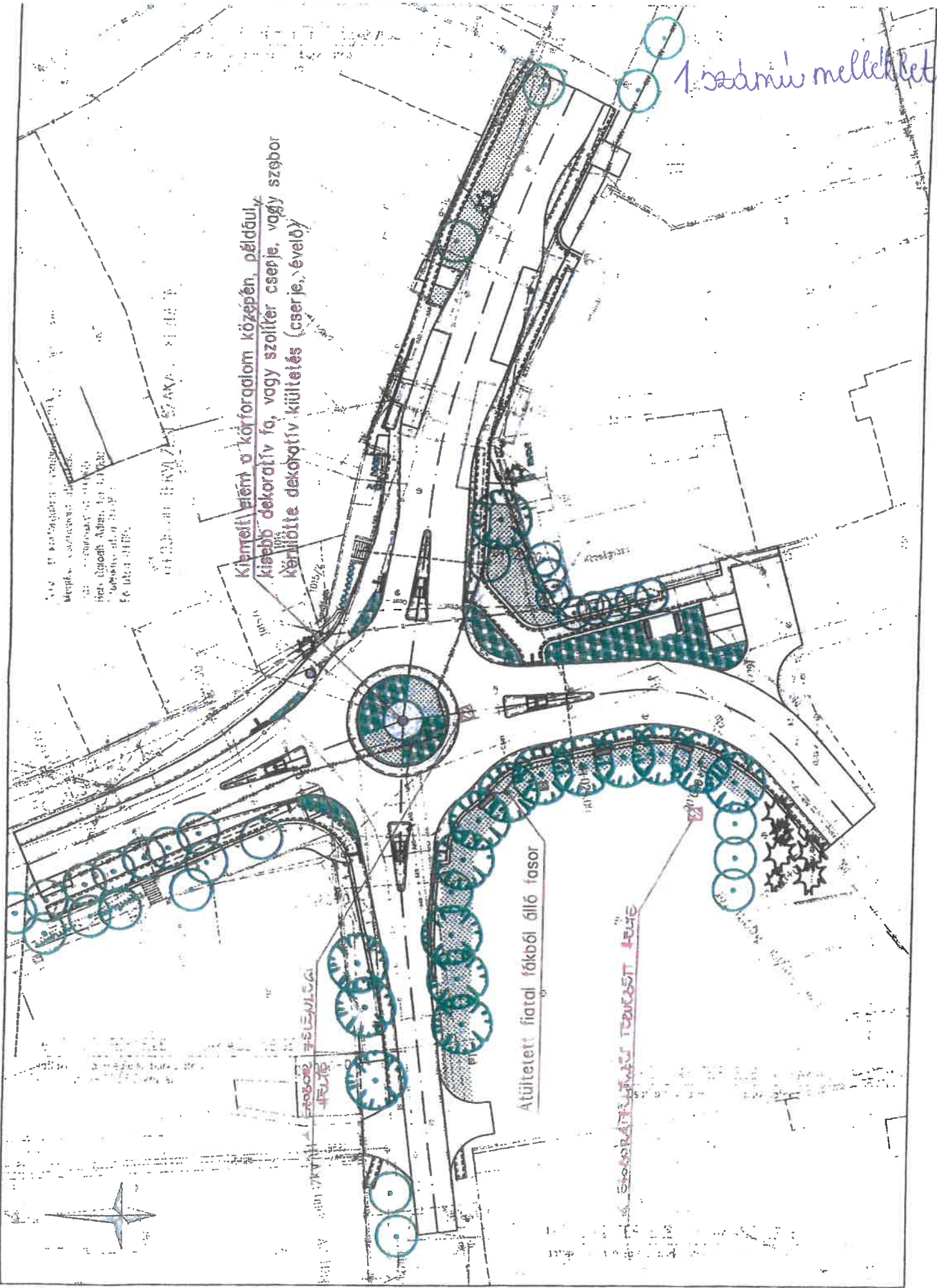
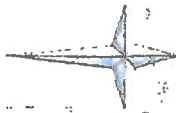
1.számú melléklet

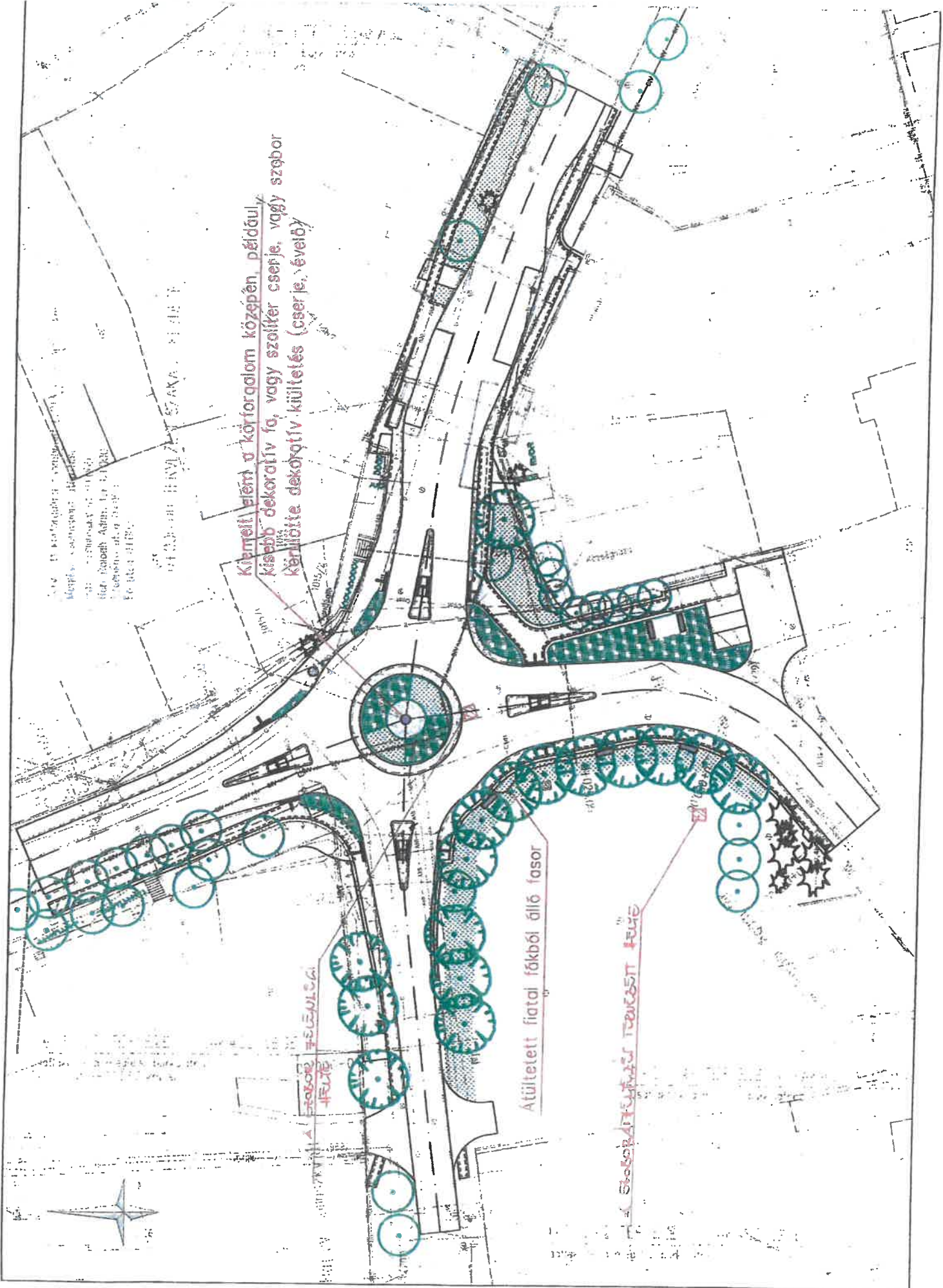
Kiemelt tér a körforgalom közepén, például,
kisebb dekoratív fa, vagy szoliter cserje, vagy szobor
kérülte dekoratív kiültetés (cserje, évelő)

Atültetett fiatal fákból álló fasor

Atültetett fiatal fákból álló fasor

1:1000
Művelet, események elhelyezése
1:1000
Helyi építési szabályzatok
1:1000
Földrajzi térkép





Kiemelt létem a közforgalom közepén, például, kiseb dekoratív fa, vagy szoliter cserje, vagy szobor ker kiegészítő kiültetés (cserje, évelő)

Atültetett fiatal fákból álló fasor

A Szobrászati Tervek

A Szobrászati Tervek



1:1000
Képfelvételek készítése
1952. május 15. napján
Szobrászati Tervek
Készítette: [Név]

1952. május 15. napján
Szobrászati Tervek

1. A terv készítésének dátuma: 2021. május 11.

2. A terv készítésének helye: Balatonszemes, Balatonfűzfő.

3. A terv készítésének célja: A terület növénytelepítésének megtervezése.

4. A terv készítésének alapja: A terület állapotának felmérése.

5. A terv készítésének módja: A terület állapotának felmérése.

6. A terv készítésének eredménye: A terület növénytelepítésének megtervezése.

7. A terv készítésének feladata: A terület növénytelepítésének megtervezése.

8. A terv készítésének hatásköre: A terület növénytelepítésének megtervezése.

9. A terv készítésének jogszabályi háttér: A terület növénytelepítésének megtervezése.

10. A terv készítésének feladata: A terület növénytelepítésének megtervezése.

NÖVÉNYTELEPÍTÉS JELMAGYARÁZAT

Meglévő lombos fa, sorozással



Meglévő örökzöld



Meglévő cserjefaj



Tervezett fa



Tervezett cserjefaj



Tervezett füvesítés



Tervezett pad



A térkép adatal EOY rendszerben vannak és az EOMA alapjánra vonatkoznak.



Ugyvezető igazgató: Adorvics Mihály
Kontaktszám: 06-30-911-1111



Ugyvezető igazgató: Győzei Zoltán
Kontaktszám: 06-30-911-1111

Ugyvezető igazgató: Győzei Zoltán
Kontaktszám: 06-30-911-1111

7213. j.
Balatonfűzfő-Balatonkenese összekötő út
9+066 km szelvényben körforgalmú csomópont építése



1111 Szent István út 1.
Tud. Uzsok, H-7213 Balatonfűzfő



2478 Káposztáshely, Balassa út 2.
4030078-4780
ter@fenyo-kht.com

Fodor Ernő
07-9036

2136

2109

Szálló/jel: F

Rajzsám: 5.

Lépték: M=1:500

Datum: 2021. május 11.

A digitális változat a Tervező(i) által aláírt papíralapú tervdokumentáció tervezésének másolata.