



**Balatonkenese Város
Polgármestere**

8174 Balatonkenese, Béri B. Á. tér 1.
Postacím: 8174 Balatonkenese, Pf. 1.
Telefon: (+36-88) 481 087
Telefax: (+36-88) 481 741
Honlap: www.balatonkenese.hu
E-mail: hivatal@balatonkenese.hu

ELŐTERJESZTÉS

**Balatonkenese Város Önkormányzata Képviselő-testületének
2020. október 29. napján tartandó nyílt testületi ülésére**

Ügyiratszám: műsz/743-10/2020.

Tárgy: Alsóréti Üdülő Egyesület tulajdonosi hozzájárulás iránti kérelem megtárgyalása

Előterjesztő: Jurcsó János polgármester

Törvényességi szempontból megvizsgálta: Nagy Erzsébet Andrea aljegyző

Előkészítette: Nagy Erzsébet Andrea aljegyző

Melléklet: Horváth József elnök kérelmének és a kérelem kiegészítésének másolata
Nem hiteles tulajdoni lap másolat
Térképkivonat másolat

Tisztelt Képviselő-testület!


Az **Alsóréti Üdülő Egyesület** (székhely: 8174 Balatonkenese, Parti sétány 61., levelezési cím: 9128 Győr, Pándzsa u. 4.) képviseletében eljáró **Horváth József elnök** azzal a kéréssel fordult Balatonkenese Város Önkormányzata Képviselő-testületéhez, hogy a 2020. december 31. napjáig tartó **bérleti szerződés meghosszabbításához a tulajdonosi hozzájárulást** szíveskedjen megadni. A bérelt terület megközelítése érdekében van szükség a tulajdonosi hozzájárulásra. Az érintett ingatlanok helyrajzi számai: Balatonkenese belterület 3679/3 és 3679/5. A bérleti szerződés 10 évre szól, így az Alsóréti Üdülő Egyesület a **hozzájárulás megadását is 10 éves időtartamra kéri.**

Kérem a Tisztelt Képviselő-testületet, hogy az előterjesztést megvitatni, és a határozati javaslatot elfogadni szíveskedjenek.

Balatonkenese, 2020. október 20.

Tisztelettel:




Nagy Erzsébet Andrea
aljegyző


Jurcsó János
polgármester





**Balatonkenese Város
Polgármestere**

8174 Balatonkenese, Béri B. Á. tér 1.
Postacím: 8174 Balatonkenese, Pf. 1.
Telefon: (+36-88) 481 087
Telefax: (+36-88) 481 741
Honlap: www.balatonkenese.hu
E-mail: hivatal@balatonkenese.hu

Határozat-tervezet:

**Balatonkenese Város Önkormányzata Képviselő-testületének
.../2020. (X.29.) határozata**

az Alsóréti Üdülő Egyesület tulajdonosi hozzájárulás iránti kérelme ügyében

1. Balatonkenese Város Önkormányzatának Képviselő-testülete **tulajdonosi hozzájárulását adja / nem adja** az Alsóréti Üdülő Egyesületnek (székhely: 8174 Balatonkenese, Parti sétány 61.) – az Egyesület által, a Közép-dunántúli Vízügyi Igazgatóságtól bérelt Balatonkenese külterület 02/35 hrsz-ú, Balatonkenese belterület 3681/2 és 3680/2 hrsz-ú területek megközelítése érdekében – ahhoz, hogy az Egyesület tagjai a Balatonkenese Város Önkormányzata tulajdonában álló Balatonkenese belterület 3679/3 és 3679/5 hrsz-ú területeken átjárhassanak.
2. A Képviselő-testület megbízza Jurcsó János polgármestert, hogy a határozatról az érintetteket értesítse.

Felelős: Jurcsó János polgármester

Határidő: 15 nap

Balatonkenese Város Önkormányzati Hivatala

meo

2020 SZEPT 22

N.E.A.

Előadó

Feladó: Alsóréti Üdülő Egyesület <info@alsoretiegyesulet.hu>
Küldve: kedd 2020. szeptember 22 12:41
Címzett: Balatonkenese Polgármesteri Hivatal
Tárgy: Kérés
Melléletek: 2011.02.23.Térképmásolat.jpg; 2020.09.22. Bérelt terület megközelítése.docx

Jurcsó János Polgármester Úr részére.

Tisztelt Polgármester Úr!

A mellékletben szereplő kérésünket szíveskedjék a legközelebbi Képviselő testületi ülésen a napirendi pontok közé felvenni.

Üdvözlettel,

Horváth József elnök

Tisztelt titkárság! Kérem a beérkezett elektronikus leveletem visszaigazolni.
Köszönöm.

POLGÁRMESTERI HIVATAL BALATONKENESE	
Cím: mür Fh3-5	2020.
Küldött: 2020 SZEPT 22	
Előadó: N.E.A.	

Balatonfüredi Körzeti Földhivatal
Balatonfüred
8230 Balatonfüred, Felső köz 2.

Térképmásolat

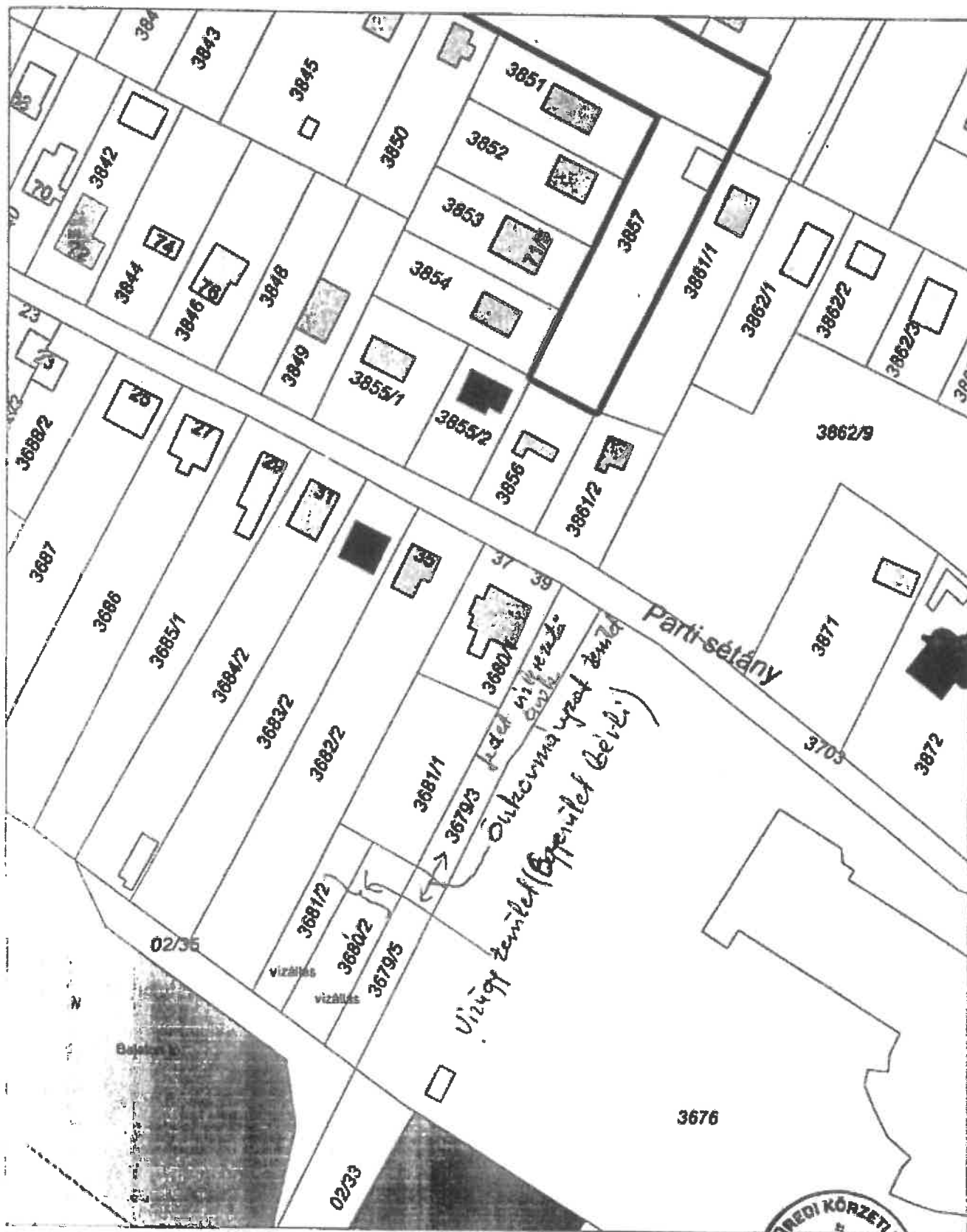
Iktatószám: 1003/127/2011

Szelvénytípus: 44-113-211

Méretarány: 1:1000

Vetület: EOV

BALATONKENESE, belterület 3680/1



Ez a hiteles térképmásolat (földmérési adat) a keltezését megelőző napig meggyezik az eredetivel.

Balatonfüred, 2011. február 4.

Kulcsár Zoltán



Tisztelt Képviselő Testület!

Az Alsóréti Üdülő Egyesület, 2001 évtől kezdve bérli horgászat céljából a Közép – dunántúli Vízügyi Igazgatóság Székesfehérvártól a következő

Hrsz. területeket:

02/35

3681/2

3680/2

A 10 éves bérleti időnk 2020. év végén lejár. Az egyesületünk vezetősége továbbra is biztosítani kívánja horgásztagozatunk 45 tagjának és családtagjainak a horgászati lehetőséget, ezért hosszabbításért fordultunk a Vízügyi Igazgatósághoz. Közölték velünk, hogy akadálya nincs, de a terület megközelítése érdekében hozzájárulást kell kérnünk az út tulajdonosától.

Kérem a Képviselő testület hozzájárulását, hogy a bérelt terület megközelítése érdekében az Önkormányzat tulajdonát képező 3679/3,3679/5 hrsz. területeken az egyesületünk tagjai átjárhassanak. Ez a terület a bejárhatóságát tekintve nyitott, de lefedett, csapadékelvezető árok.

2020.09.22.

Tisztelettel:

Horváth József elnök
Alsóréti Üdülő Egyesület

Nagy Erzsébet Andrea aljegyző

NEA

J

2020 OKT. 23
N.E.A.

Feladó: Alsóréti Üdülő Egyesület <info@alsoretiegyesulet.hu>
Küldve: hétfő 2020. október 19 23:19
Címzett: Balatonkenese Aljegyző Nagy Erzsébet
Tárgy: Bérleti szerződés
Melléletek: 2011.08.01. bérlti szerződés.pdf

elbonyolítva

Tisztelt Aljegyző Asszony!

Mellékelten küldöm a lejáró bérleti szerződést. A bérleti szerződés a terület bérletére szól. Általában a szerződés 10 évre szól, ezért az átjárásra vonatkozó hozzájárulást is ennyi időre kérjük.

Üdvözlettel,

Horváth József elnök

POLGÁRMESTERI HIVATAL BALATONKENESE	
Szám:	1462/4h.3-6/2020
Érkezett:	
Előszám:	Előadó: NEA

BÉRLETI SZERZŐDÉS

amely létrejött egyrészről a **Közép-dunántúli Környezetvédelmi és Vízügyi Igazgatóság** (8000 Székesfehérvár, Balatoni u. 6., statisztikai számjele: 15308407-8411-312-07, adószáma: 15308407-2-07, számlaszám: MÁK 10029008-01712041, képviseli: Dr. Csonki István igazgató),
mint Bérbeadó (a továbbiakban: Bérbeadó),

másrészről a **Balatonkenese-Alsóréti Üdülő Egyesület** (8174 Balatonkenese, Parti sétány 61., adószáma: 18921605-1-19, számlaszáma: 58600300-11120717, képviseli: Horváth József elnök),
mint Bérlő (a továbbiakban: Bérlő)

együttesen Felek között a mai napon, az alábbi feltételekkel:

1. A Magyar Állam tulajdonában és a Közép-dunántúli Környezetvédelmi és Vízügyi Igazgatóság vagyonkezelésben áll a **Balatonkenese belterület 3680/2 hrsz-ú**, kivett vízállás megnevezésű, 372m² területű ingatlan, illetve a **Balatonkenese belterület 3681/2 hrsz-ú**, kivett vízállás megnevezésű, 246m² területű ingatlan, továbbá a **Balatonkenese külterület 02/35 hrsz-ú**, kivett beépítetlen terület megnevezésű, 533m² területű ingatlan.

Ezen ingatlanok bérletére vonatkozóan 2002. január 01. és 2011. január 01. között bérleti szerződés állt fenn Felek között. A szerződés lejártával a Balatonkenese-Alsóréti Üdülő Egyesület bérleti szándékát jelezte a korábbiakban általa bérelt, 1. pontban megjelölt ingatlanok meghatározott területére Bérbeadó felé.

2. Bérbeadó jelen szerződés keretében, az 1. pontban megjelölt ingatlanokból, az alábbi területeket adja bérbe Bérlő számára:

a. 3680/2 hrsz-ú ingatlan (kivett vízállás, természetben szárazulat) teljes területét	372m ²
b. 3681/2 hrsz-ú ingatlan (kivett vízállás, természetben szárazulat) teljes területét	246m ²
c. 02/35 hrsz-ú 533m ² területű ingatlanból (kivett beépítetlen terület)	130m ²
Összesen bérelt terület nagysága:	748m²

Bérlő a fentiek szerint a 02/35 hrsz-ú ingatlanból kizárólag a megjelölt nagyságú, a jelen szerződés 1. számú mellékletét képező vázlaton meghatározott területrészt használhatja.

3. Bérbeadó a jelen szerződés 1. pontjában megjelölt ingatlanokból a 2. pont szerinti területnagyságot 2011. január 01-től 2020. december 31-ig terjedő időtartamra használat és hasznosítás céljából Bérlőnek bérbe adja.
4. Szerződő felek megállapodnak abban, hogy Bérlő az 1. pontban megjelölt ingatlanok 2. pontban részletezett területnagysága után **311,-Ft/m²/év** (azaz háromszáztizenegy forint/négyzetméter/év), tehát **évi 232.628,-Ft**, azaz kétszázharminckétezer-hatszázhuszonnyolc forint bérleti díjat fizet Bérbeadónak, mely bérleti díjat minden év március 31-ig köteles a Bérbeadó által kiállított számla alapján átutalni.

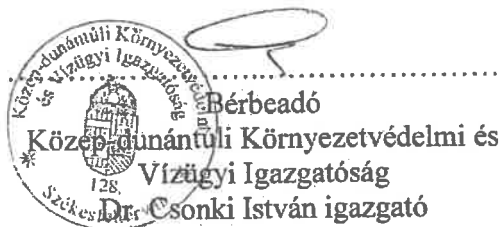
Az első évre esedékes díjat a szerződés aláírását követően, a Bérbeadó által kibocsátott számla szerint kell átutalni. A tört évre esedékes díjat időarányosan kell megfizetni.

5. Felek kijelentik, hogy Bérbeadó jogosult arra, hogy a bérleti díjat minden évben az előző évi inflációs rátával megegyező mértékben, illetve a mindenkor piaci viszonyok figyelembevételével növelje, melyre vonatkozóan Felek évente külön megállapodást kötnek.
6. Bérelő tudomásul veszi, hogy amennyiben a bérleti díj fizetési kötelezettségének a jelen szerződésben előírt módon és időben nem tesz eleget, úgy e tény alapot ad Bérbeadónak a szerződés – kártalanítással nem járó – egyoldalú, azonnali felbontására.
7. Bérbeadó a bérletet akkor is egyoldalúan, azonnali hatállyal felmondhatja, ha a Bérelő a Bérbeadó hozzájárulása nélkül a területek művelési ágát megváltoztatta, vagy a bérelt területek állagát, állapotát kedvezőtlenül befolyásoló tevékenységet folytat.
8. Bérelő jelen szerződés megkötését követően kötelezettséget vállal arra, hogy a bére vett területeket folyamatosan, az előírásoknak megfelelően karbantartja, gondozza. Köteles betartani a természetvédelmi, környezetvédelmi, talajvédelmi előírásokat. Tudomásul veszi, hogy amennyiben e kötelezettségének maradéktalanul nem tesz eleget, úgy ez szintén okot ad Bérbeadó részéről a szerződés egyoldalú, kártalanítással nem járó, azonnali szerződés-felbontására.
9. Tekintettel arra, hogy a bérleti szerződés tárgyát képező ingatlanoknak Bérbeadó nem a tulajdonosa, hanem a vagyongekezelője, a Felek megállapodnak abban, - és ennek alapján Bérelő tudomásul veszi - hogy amennyiben a jelen szerződés 1. pontjában megjelölt ingatlanokra annak tulajdonosa, a Magyar Állam bármilyen célból igényt tart, vagy jogszabály-változás következtében nincs lehetőség a további használatra, illetőleg a bérelt területeket a vagyongekezelő vízgazdálkodási célra kívánja hasznosítani, úgy ez a tény ugyancsak - kártalanítással nem járó - egyoldalú, azonnali szerződés felbontási ok Bérbeadó részéről.
10. Bérelő tudomásul veszi, hogy amennyiben Bérbeadónak az ingatlanra a jogszabályokba foglalt feladatai ellátásához szüksége van, akkor köteles erre a célra azt a feladatok ellátásához szükséges időtartamra Bérbeadónak biztosítani. Ennek keretében Bérelő tudomásul veszi, miszerint kártalanítás nélkül túrni köteles, hogy az illetékes vízügyi szervek a jogszabályokban előírt vízgazdálkodási, vízminőség kárelhárítási feladataik elvégzése érdekében a bérelt ingatlanrészre belépjenek és e célból ott tartózkodjanak.
11. Amennyiben a rendeltetésszerű használatból eredő állagromlást meghaladóan romlik a használatba adott területek állapota és ez a Bérelőnek felróható, úgy az ebből eredő károkat köteles Bérbeadónak megtéríteni.
12. Az ingatlanra/ingatlanrészre a Bérelő által bevitt vagyontárgyakért a Bérbeadó felelősséggel semmilyen jogcímen nem tartozik, azok esetleges biztosítása a Bérelőt terheli. Nem felel továbbá a Bérbeadó a Bérelő által az ingatlan(rész) használata során harmadik személynek okozott károkért.

13. Bérlo a jelen szerződéssel megszerzett használati jogot további használatba nem adhatja, és tartózkodnia kell minden olyan magatartástól, mely a Bérbeadó jogait és érdekeit sérti, és a jelen szerződésben meghatározott használati jog kereteit túllépi.
14. Szerződő felek megállapodnak abban, hogy jelen bérleti jogviszonnyal kapcsolatos mindennemű költség a Bérlőt terheli.
15. Bérlo a szerződés 1. pontjában megjelölt ingatlanok 2. pontjában részletezett nagyságú területét üdülés és szabadidő eltöltés céljára használhatja, köteles az ingatlanrész állagát megővni a bérlet időtartama alatt, azt le nem kerítheti, azon építési engedélyhez kötött, végleges létesítményt nem helyezhet el és ideiglenes létesítmény is csak akkor emelhető, ha ehhez Bérbeadó előzetes írásbeli hozzájárulását adja. Amennyiben ezt Bérlo mégis megteszi, úgy semmiféle megtérítési igényt nem támaszthat Bérbeadóval szemben, és Bérbeadó kötelezheti Bérlőt az eredeti állapot visszaállítására, illetve amennyiben ennek Bérlo nem tesz eleget, Bérbeadó saját költségén elvégezheti a helyreállítási munkálatokat, melynek költségeit érvényesítheti Bérlovel szemben.
16. Felek kijelentik, hogy a szerződés kapcsán esetlegesen felmerülő jogvitákat elsődlegesen egymás közötti tárgyalás útján kívánják rendezni, megegyezés hiányában pedig a Székesfehérvári Városi Bíróság illetékességét ismerik el.
17. A szerződésben nem szabályozott kérdésekben a Ptk. és az általa felhívott jogszabályok rendelkezései az irányadók.
18. A bérleti szerződés elválaszthatatlan, 1. számú mellékletét képezi a Vázrajz a bérelt területekről.
19. Jelen bérleti szerződés 3 számozott oldalból, valamint 19 pontból áll és 6 eredeti példányban készült, melyből 2 példány a Bérlőt, 4 példány pedig Bérbeadót illeti meg.

Felek a Bérleti szerződést elolvasás és közös értelmezés után, mint akaratukkal mindenben megegyezőt, jóváhagyólag írták alá.

Székesfehérvár, 2011. augusztus 01.



[Handwritten signature]
Bérlo
Balatonkenese-Alsóréti Üdülő Egyesület
Horváth József elnök

BALATONKENESE-ALSÓRÉTI
ÜDÜLŐ EGYESÜLET 1995
Adószám: 18921605-1-19

Pénzügyi ellenjegyzés:
Székesfehérvár, 2011. augusztus 01.

[Handwritten signature]
Tóth László gazdasági igazgatóhelyettes

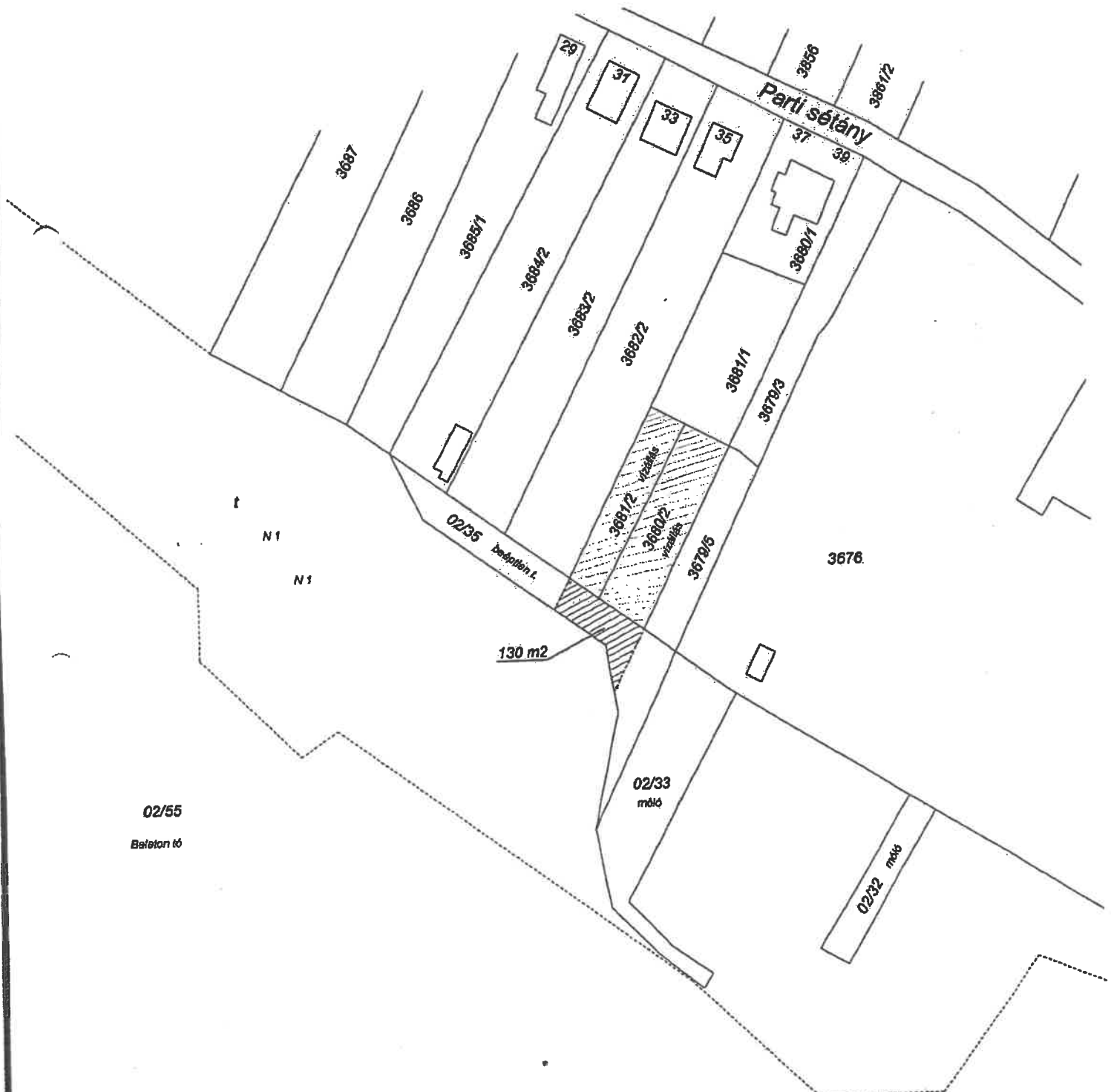


BALATONKENESE

3680/2, 3681/2, 02/35 hrsz-ú földrészletek

HELYSZÍNRAJZ

Méretarány = 1:1000



02/55
Balaton tó

[Handwritten signature]

Balatonkenese

műltz / HRS - f / 2020

Cím Keresés

Közterület

Házzszám Keres

HRSZ Keres

Találatok

3681/2.

Kijelölt elem

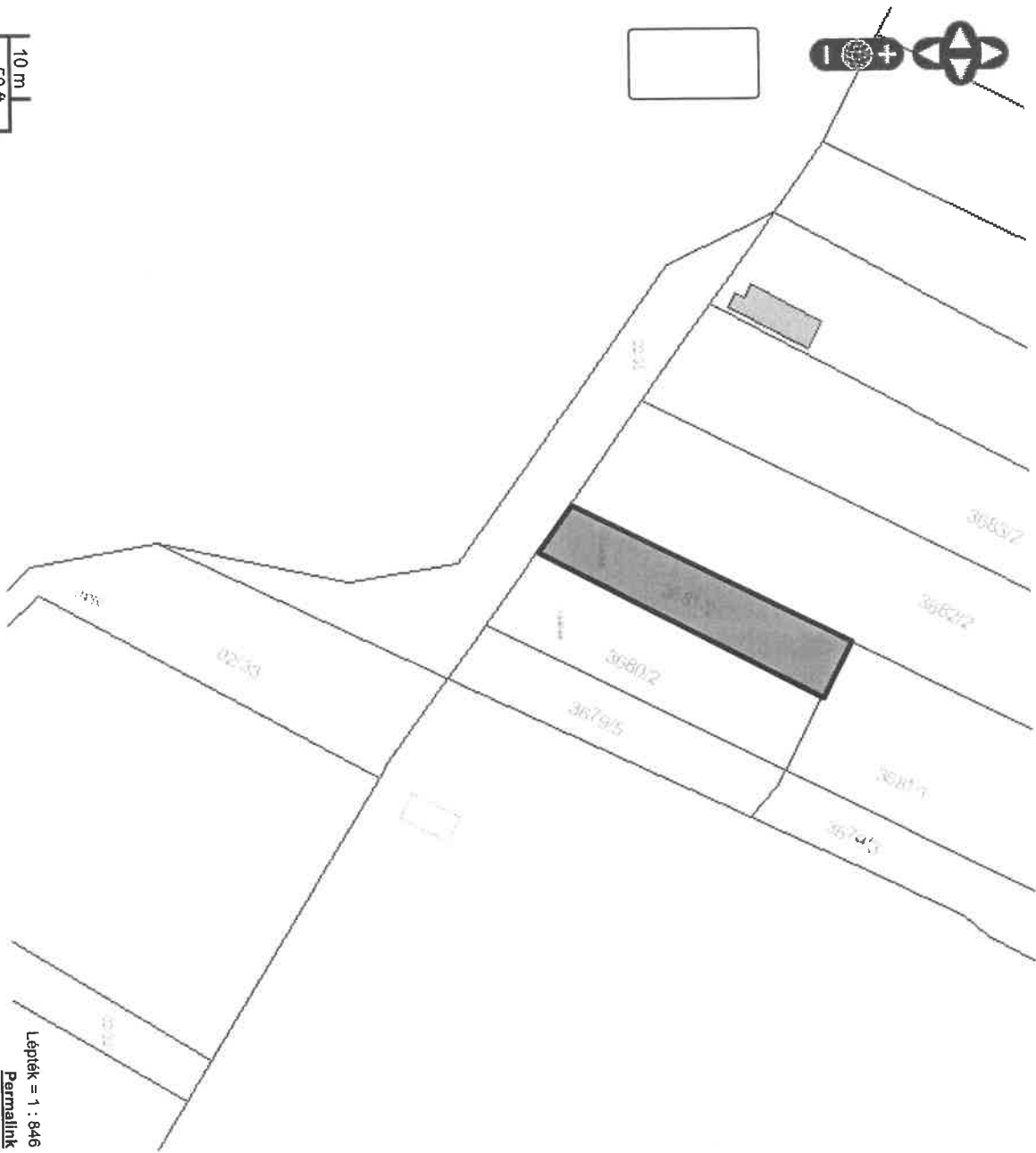
Nyomtatás

Címek

Cím

3681/2

- Rétegek
- Műholdkép
- Alaptérkép
- Közműtérkép
- Csatornahálózat
- Vízálózat
- Elektromos hálózat



Lépték = 1 : 846
Permalink



A térkép tájékoztató jellegű, másolata semmilyen hivatalos eljárásban nem használható fel! A kijelölt földrészlet ingatlan-nyilvántartási területére vonatkozó adatok tájékoztató jellegűek. Az ingatlanok közhiteljes adatait a földhivatalok szolgáltatják, a hivatalos portál a www.foldhivatal.hu címen érhető el.

Nem hiteles tulajdoni lap

Nem hiteles tulajdoni lap

Új
keresésVissza a
főmenükA
megrendel
eddig díja
Ft

Súgó

Nem hiteles tulajdoni lap

Nem hiteles tulajdoni lap

Nem hiteles tulajdoni lap

Veszprém Megyei Kormányhivatal
Veszprém 8200 Veszprém, Vörösmarty tér 9.

Oldal: 1/1

Nem hiteles tulajdoni lap - Szemle másolat

Megrendelés szám: 30005/91878/2020
2020.10.19

Szektor : 53

BALATONKENESE

Belterület 3679/3 helyrajzi szám

I. RÉSZ

1. Az ingatlan adatai:

alrészlet adatok

művelési ág/kivett megnevezés/

min.o

terület kat.t.jöv. alosztály adatok
ha m2 k.Fill. ter. kat.jöv
ha m2 k.fill

Kivett beépítetlen terület

II. RÉSZ

1. tulajdoni hányad: 1/1

bejegyző határozat, érkezési idő: 30424/1993.01.12

jogcím: jogutódlás

jogállás: tulajdonos

név: BALATONKENESE VÁROS ÖNKORMÁNYZATA

cím: 8174 BALATONKENESE Béni Balogh Ádám tér 1.

törzsszám: 15733995

III. RÉSZ

1. bejegyző határozat, érkezési idő: 36778/1997.04.16

Önálló szöveges bejegyzés a 3679/3 hrsz a 3679/1 hrsz-ú ingatlan megosztásából alakult ki./36778/3/1997/.

2. bejegyző határozat, érkezési idő: 37715/2015.05.30

Önálló szöveges bejegyzés a járási Földhivatalok illetékességi területeinek kijelöléséről szóló 149/2012. (XII. 28.) VM rendelet alapján az ingatlan átcsatolva a Balatonfüredi Járási Földhivaltól a(z) Veszprémi Járási Földhivatalhoz.

4. bejegyző határozat, érkezési idő: 3925/2018.10.12

Önálló szöveges bejegyzés területszámítási hiba javítása során területe 356 négyzetméterről 424 négyzetméterre változott.

Ez a tulajdoni lap közigazgatási hatósági eljárás céljából került kiadásra. Másra nem használható.

TULAJDONI LAP VÉGE

Nem hiteles tulajdoni lap

Nem hiteles tulajdoni lap

Nem hiteles tulajdoni lap

Nem hiteles tulajdoni lap

Nem hiteles tulajdoni lap

Bizonyító erővel nem rendelkezik

Nem hiteles tulajdoni lap

Nem hiteles tulajdoni lap

Veszprém Megyei Kormányhivatal
Veszprém 8200 Veszprém, Vörösmarty tér 9.

Oldal: 1/1

Nem hiteles tulajdoni lap - Szemle másolat

Megrendelés szám: 30005/91880/2020
2020.10.19

Szektor : 53

BALATONKENESE

Belterület 3679/5 helyrajzi szám

I. RÉSZ

1. Az ingatlan adatai:

alrészlet adatok	terület	kat.t.jöv.	alkalmaz. adatok
művelési ág/kivett megnevezés/	ha m2	k.fill.	ter. kat.jöv ha m2 k.fill
Kivett beépítetlen terület	0	267	0.00

II. RÉSZ

1. tulajdoni hányad: 1/1

bejegyző határozat, érkezési idő: 36778/1997.04.16
jogcím: vétel
jogállás: tulajdonos
név: BALATONKENESE VÁROS ÖNKORMÁNYZATA
cím: 8174 BALATONKENESE Béni Balogh Ádám tér 1.
törzsszám: 15733995
36778/3/1997.

III. RÉSZ

1. bejegyző határozat, érkezési idő: 36778/1997.04.16

Ónálló szöveges bejegyzés a 3679/5 hrsz-a 3679/2 hrsz-a ingatlan megosztásából alakult ki./
36778/3/1997/.

2. bejegyző határozat, érkezési idő: 37715/2013.05.20

Ónálló szöveges bejegyzés a járási földhivatalok illetékességi területeinek kijelöléséről
szóló 149/2012. (XII. 28.) VM rendelet alapján az ingatlan átcsatolva a Balatonfüredi Járási
Földhivataltól a(z) Veszprémi Járási Földhivatalhoz.

4. bejegyző határozat, érkezési idő: 39275/2018.10.12

Ónálló szöveges bejegyzés területességi hiba javítása során területe 200 négyzetméterről
267 négyzetméterre változott.

Ez a tulajdoni lap közigazgatási hatósági eljárás céljából került kiadásra. Mára nem
használható.

TULAJDONI LAP VÉGE

Nem hiteles tulajdoni lap

Nem hiteles tulajdoni lap

Új
keresés
Vissza a
főmenü

A
megrendel
eddig díja
Ft

Súgó

Nem hiteles tulajdoni lap

Nem hiteles tulajdoni lap

Nem hiteles tulajdoni lap

Nem hiteles tulajdoni lap

Nem hiteles tulajdoni lap

Nem hiteles tulajdoni lap

Bizonyíték
Ez a tulajdoni lap közigazgatási hatósági eljárás céljából került kiadásra. Mára nem használható.

Nem hiteles tulajdoni lap

Nem hiteles tulajdoni lap

Veszprém Megyei Kormányhivatal
Veszprém 8200 Veszprém, Vörösmarty tér 9.

Oldal: 1/1

Nem hiteles tulajdoni lap - Szemle másolat

Megrendelés szám: 30005/91874/2020

2020.10.19

BALATONKENESE

Szektor : 14

Belterület 3680/2 helyrajzi szám

I. RÉSZ

1. Az ingatlan adatai:

alrészlet adatok

művelési ág/kivett megnevezés/

min.o

terület kat.t.jöv. alosztály adatok

ha m2

k.fill.

ter. kat.jöv

ha m2 k.fill

Kivett vízállás

0

372

0.00

II. RÉSZ

1. tulajdoni hányad: 1/1

bejegyző határozat, érkezési idő: 5118/1960.12.03

jogcím: földrendezés

jogállás: tulajdonos

név: MAGYAR ÁLLAM

cím: -

2. hányad: 1/1

bejegyző határozat, érkezési idő: 5118/1960.12.03

jogcím: földrendezés

jogállás: kezelő

név: KÖZÉP-DUNÁNTÚLI VÍZÜGYI IGAZGATÓSÁG

cím: 8000 SZÉKESFEHÉRVÁR Balatoni út 6.

törzsszám: 15308407

III. RÉSZ

1. bejegyző határozat, érkezési idő: 37715/2013.05.30.

Önálló szöveges bejegyzés a járási földhivatalok illetékességi területeinek kijelöléséről szóló 149/2012. (XII. 28.) VM rendelet alapján az ingatlan átcsatolva a Balatonfüredi Járási Földhivaltól a(z) Veszprémi Járási Földhivatalhoz.

Ez a tulajdoni lap közigazgatási hatósági eljárás céljából került kiadásra. Másra nem használható.

TULAJDONI LAP VÉGE

Új
keresés
Vissza a
főmenü

A
megrendel
eddig díja
Ft

Súgó

Nem hiteles tulajdoni lap

Nem hiteles tulajdoni lap

Nem hiteles tulajdoni lap

Nem hiteles tulajdoni lap

Nem hiteles tulajdoni lap

Nem hiteles tulajdoni lap

Nem hiteles tulajdoni lap

Nem hiteles tulajdoni lap

Bizonyító erővel nem rendelkezik

Nem hiteles tulajdoni lap

Nem hiteles tulajdoni lap

Veszprém Megyei Köormányhivatal
Veszprém 8200 Veszprém, Vörösmarty tér 9.

Oldal: 1/1

Nem hiteles tulajdoni lap - Szemle másolat

Megrendelés szám: 30005/91876/2020

2020. 10. 19

BALATONKENESE

Szektor : 14

Belterület 3681/2 helyrajzi szám

I. RÉSZ

1. Az ingatlan adatai:

alrészlet adatok művelési ág/kivett megnevezés/	min.o	terület ha m2	kat.t.jöv. k.fill.	ajánlati adatok ter. kat.jöv. ha m2 k.fill
. Kivett vízállás	0	246	0.00	

II. RÉSZ

1. tulajdoni hányad: 1/1

bejegyző határozat, érkezési idő: 5118/1960.12.03
jogcím: földrendezés
jogállás: tulajdonos
név: MAGYAR ÁLLAM
cím: -

2. hányad: 1/1

bejegyző határozat, érkezési idő: 5118/1960.12.03
jogcím: földrendezés
jogállás: kezelő
név: KÖZÉP-DUNÁNTÚLI VÍZÜGYI IGAZGATÓSÁG
cím: 8000 SZÉKESFEHÉRVÁR Balatoni út 6.
törzsszám: 15308407

III. RÉSZ

1. bejegyző határozat, érkezési idő: 37715/2013.05.30.

Ónálló szöveges bejegyzés a járási földhivatalok illetékességi területeinek kijelöléséről szóló 149/2012. (XII. 28.) VM rendelet alapján az ingatlan átcsatolva a Balatonfüredi Járási Földhivataltól a(z) Veszprémi Járási Földhivatalhoz.

Ez a tulajdoni lap közigazgatási hatósági eljárás céljából került kiadásra. Másra nem használható.

TULAJDONI LAP VÉGE

Új
keresésVissza a
főmenüA
megrendel
eddig díja
Ft

Súgó

Nem hiteles tulajdoni lap

Nem hiteles tulajdoni lap

Nem hiteles tulajdoni lap

Nem hiteles tulajdoni lap

Nem hiteles tulajdoni lap

Nem hiteles tulajdoni lap

Nem hiteles tulajdoni lap

Nem hiteles tulajdoni lap

Bizonyító erővel nem rendelkezik

Nem hiteles tulajdoni lap

Nem hiteles tulajdoni lap

Új
keresésVissza a
főmenü

Nem hiteles tulajdoni lap

A
megrendel
eddig díja
Ft

Súgó

Veszprém Megyei Közműhivatal
Veszprém 8200 Veszprém, Vörösmarty tér 9.

Oldal: 1/1

Nem hiteles tulajdoni lap - Szemle másolat

Megrendelés szám: 30005/91872/2020

2020. 10. 19

Szektor : 14

BALATONKENESE

Külterület 02/35 helyrajzi szám

I. RÉSZ

1. Az ingatlan adatai:

alrészlet adatok művelési ág/kivett megnevezés/	min.o	terület ha m2	kat.t.jöv. k.fill.	alkotmány adatok (ter) kat.jöv. ha m2 k.Eill
Kivett beépítetlen terület	0	533	0.00	

II. RÉSZ

1. tulajdoni hányad: 1/1

bejegyző határozat, érkezési idő: 5118/1960.12.03
jogcím: földrendezés
jogállás: tulajdonos
név: MAGYAR ÁLLAM
cím: -

2. hányad: 1/1

bejegyző határozat, érkezési idő: 5118/1960.12.03
jogcím: földrendezés
jogállás: kezelő
név: KÖZÉP-DUNÁNTÚLI VÍZÜGYI IGAZGATÓSÁG
cím: 8000 SZÉKESFEHÉRVÁR Balatoni út 6.
törzsszám: 15308407

III. RÉSZ

1. bejegyző határozat, érkezési idő: 38010/1997.05.07.

Önálló szöveges bejegyzés a 02/35 hrsz-ú ingatlan a 02/34 hrsz-ú ingatlan megosztásából alakult ki. / 38010/2/1997./.

2. bejegyző határozat, érkezési idő: 37915/2013.05.30

Önálló szöveges bejegyzés a járási földhivatalok illetékességi területeinek kijelöléséről szóló 149/2012. (XII. 28.) VM rendelet alapján az ingatlan átcsatolva a Balatonfüredi Járási Földhivaltól a(z) Veszprémi Járási Földhivatalhoz.

Ez a tulajdoni lap közigazgatási hatósági eljárás céljából került kiadásra. Másra nem használható.

TULAJDONI LAP VÉGE

Nem hiteles tulajdoni lap

Nem hiteles tulajdoni lap

Nem hiteles tulajdoni lap

Nem hiteles tulajdoni lap

Nem hiteles tulajdoni lap

Nem hiteles tulajdoni lap

Nem hiteles tulajdoni lap

Bizonyító szöveg nem rendelkezik